

info z katastru nemovitostí



[Nahlížení/vlastníci](#)

rovnou otevřít

[Parcela](#) [1274/2](#)

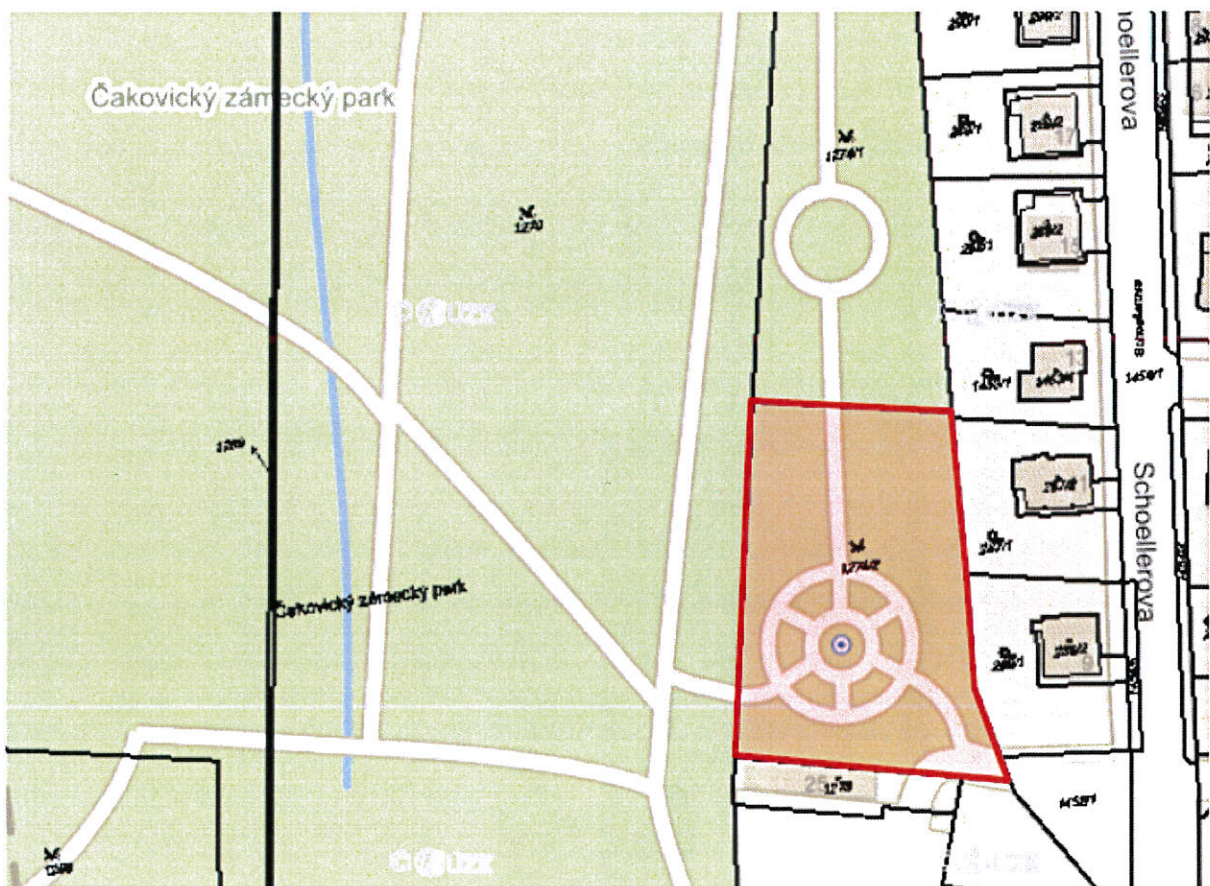
[2620 m²](#)

Stavba -

K.území [Čakovice](#)

úřad [Praha](#)

Místo Obec: Praha



info z katastru nemovitostí



[Nahlížení/vlastníci](#)

rovnou otevřít

[Parcela](#) [1271/1](#)

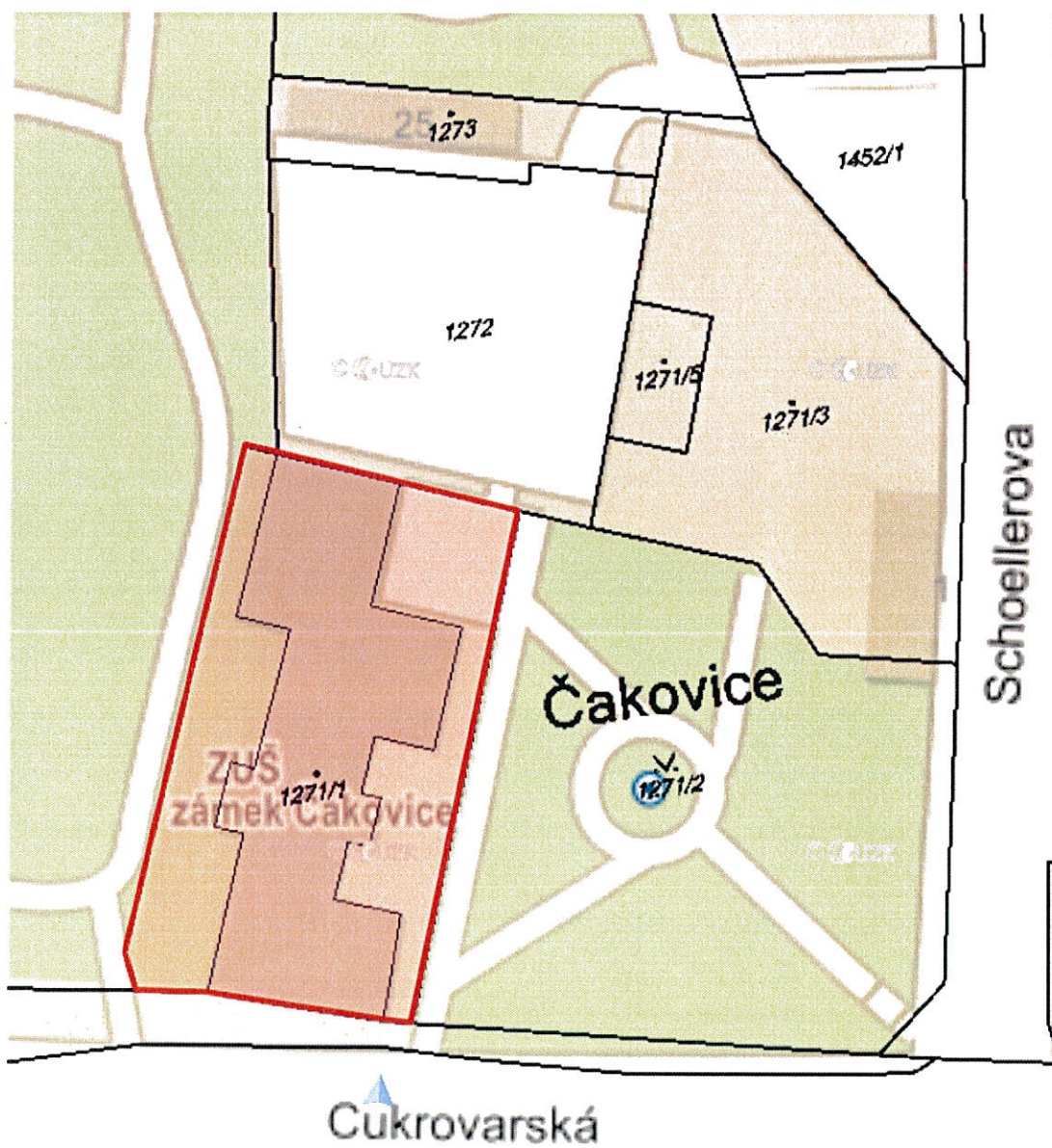
[1621 m²](#)

[Stavba](#) -

[úz plán](#) [k.ú.Čakovice](#)

úřad [Praha](#)

[Místo](#) [Cukrovarská 1/23, Čakovice, 19600 Praha 9](#)



info z katastru nemovitostí



[Nahlížení/vlastníci](#)

rovnou otevřít

[Parcela](#) [1523](#)

[2973 m²](#)

Stavba -

K.území [Čakovice](#)

úřad [Praha](#)

Místo Obec: Praha



info z katastru nemovitostí



[Nahlížení/vlastníci](#)

rovnou otevřít

[Parcela](#) [1572/5](#)

[63614 m²](#)

[Stavba](#) -

[K.území](#) [Čakovice](#)

úřad [Praha](#)

[Místo](#) Obec: Praha



info z katastru nemovitostí



[Nahlížení/vlastníci](#)

rovnou otevřít

[Parcela](#) [1265/7](#)

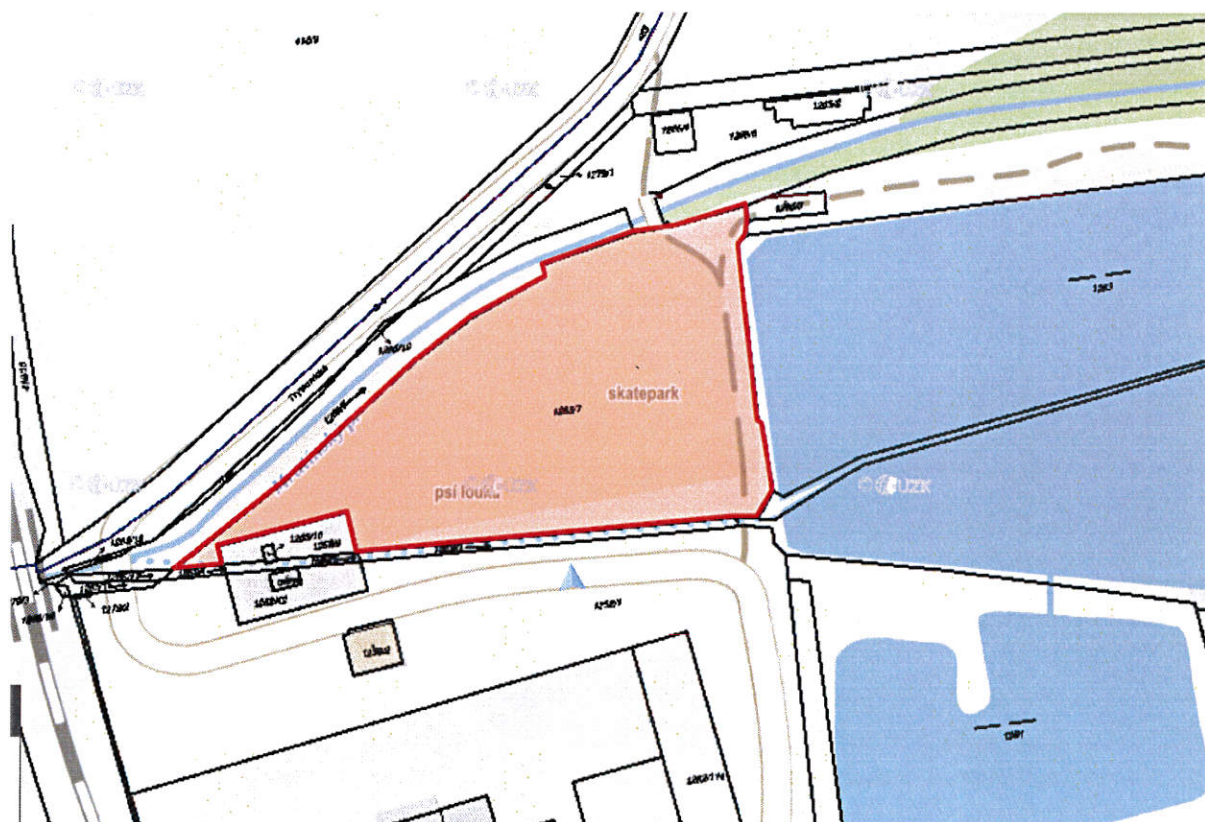
[6633 m²](#)

Stavba -

K.území [Čakovice](#)

úřad [Praha](#)

[Místo](#) Obec: Praha



info z katastru nemovitostí



[Nahlížení/vlastníci](#)

rovnou otevřít

[Parcela](#) [1203/1](#)

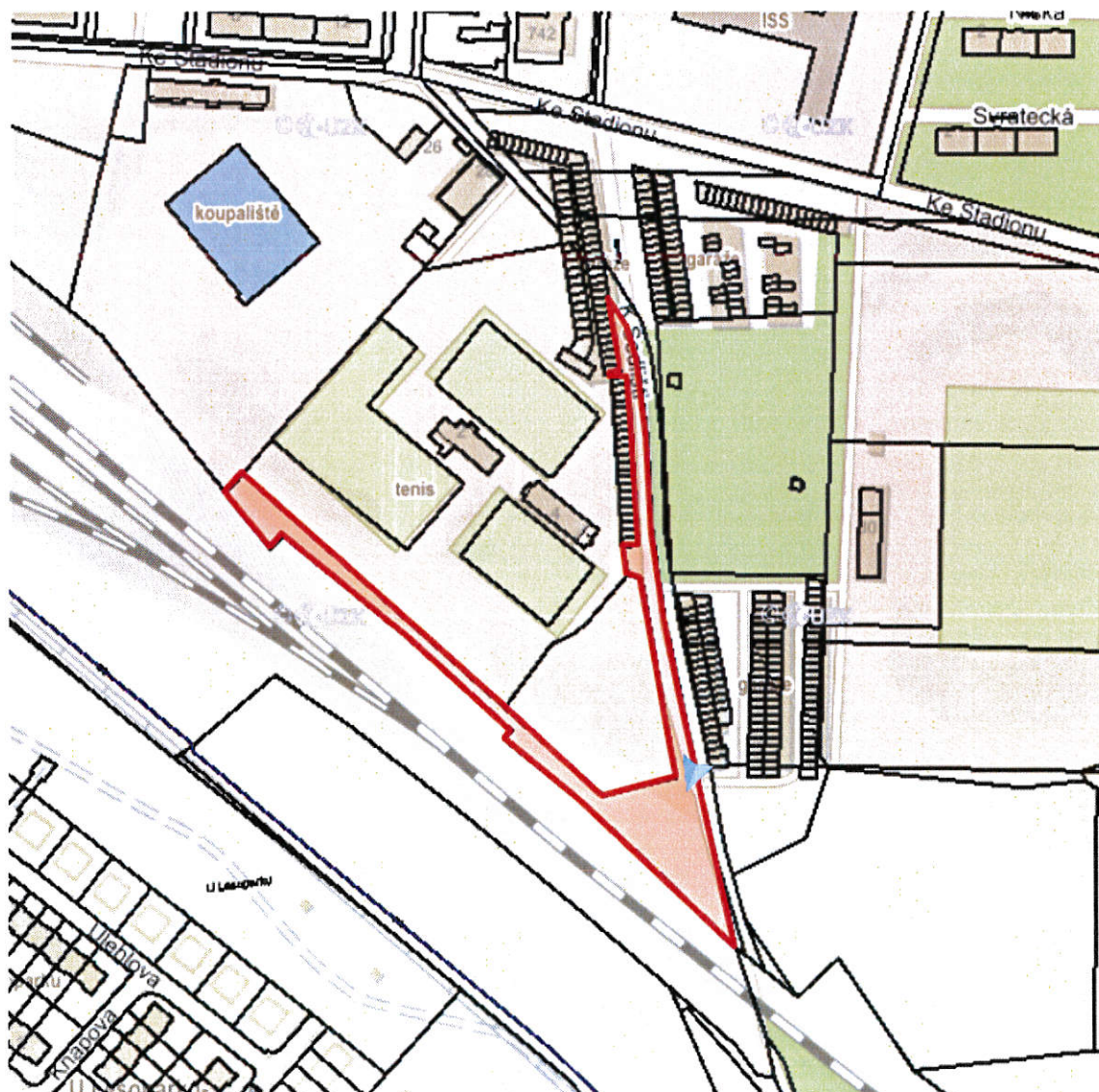
[4410 m²](#)

Stavba -

K.území [Čakovice](#)

úřad [Praha](#)

[Místo](#) Obec: Praha



info z katastru nemovitostí



[Nahlížení/vlastníci](#)

rovnou otevřít

[Parcela](#) [1203/3](#)

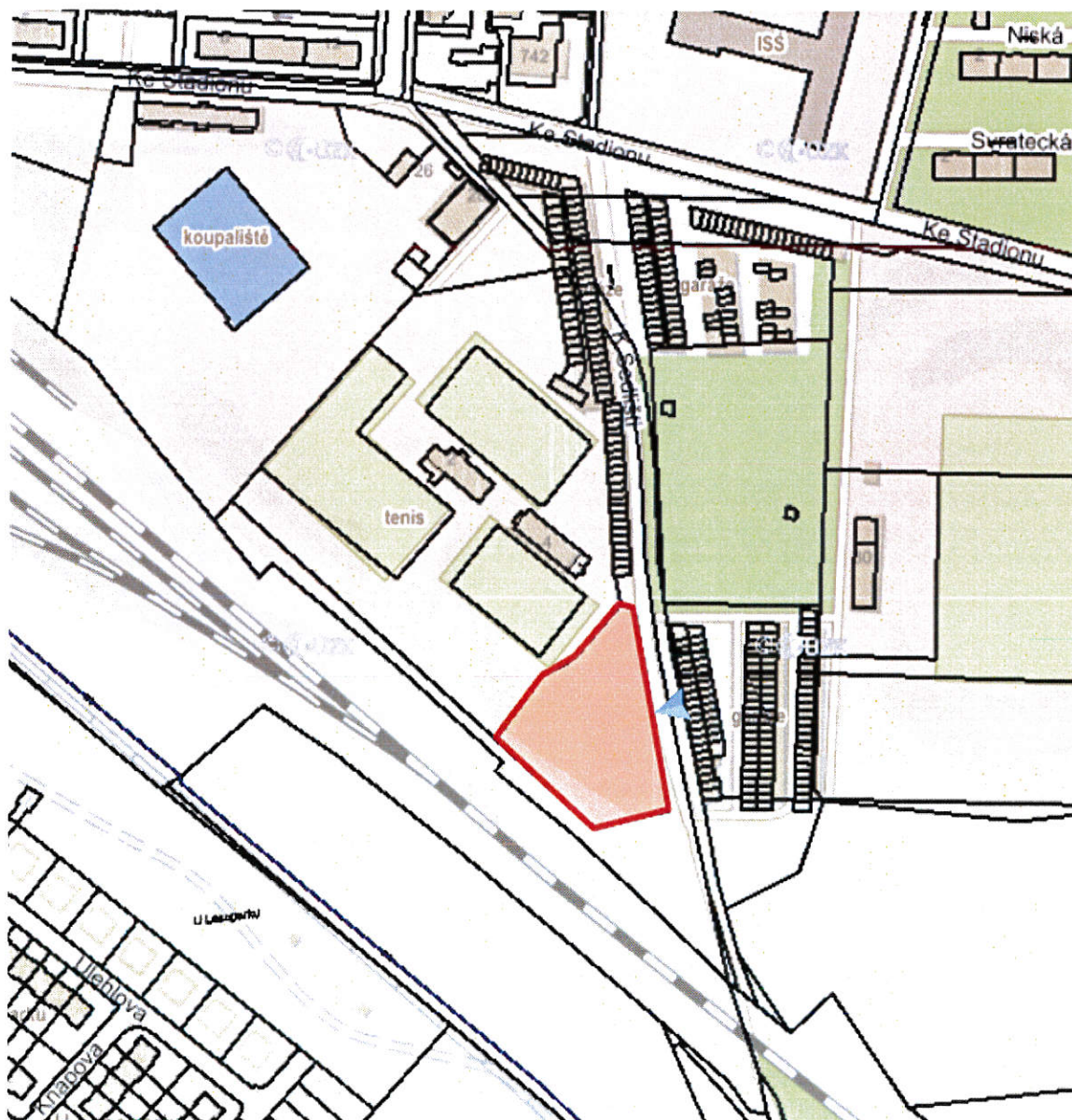
[3452 m²](#)

Stavba -

K.území [Čakovice](#)

úřad [Praha](#)

[Místo](#) Obec: Praha



info z katastru nemovitostí



[Nahlížení/vlastníci](#)

rovnou otevřít

[Parcela](#) 487/17

7720 m²

Stavba -

[K.území](#) Třeboradice

[Místo](#) Obec: Praha

